

KLOOK

沖繩石垣島及西表島

Okinawa



三日兩夜
享受大海與島嶼之旅！

出發前注意事項

最受遊客歡迎的石垣島及西表島有不同價錢的酒店住宿供遊客選擇，你可按自己的喜好及需要選訂合適的酒店及房間類型！

石垣島 預算

酒店住宿

每晚 USD60 或以下

- WBF PORTO石垣島酒店
- 金城先生金貓酒店

每晚 USD150 或以下

- Daily & Weekly Condominium BLUE OCEAN ISHIGAKI
- ML川平旅館 - 石垣島 (ML Kabira House in Ishigaki Island)

每晚 USD300 或以下

- 石垣島太陽綠草酒店 (Sun Green Grass Ishigaki)
- 阿克耶斯365山林小屋

西表島 預算

酒店住宿

每晚 USD150 或以下

- Iriomote民宿
- BRIDGE Iriomote Island

每晚 USD300 或以下

- 西表生態村酒店 (Eco Village Iriomote)
- Tinnukarla

出發前的準備事項清單

必取的物品

詳情

4G WiFi分享器

石垣機場只有投幣上網及免費WiFi提供，因此建議在出國前準備好WiFi分享器或WiFi Sim卡以方便到達後能即時使用。

你可先網上預訂日本 4G WiFi分享器，然後於出發時在台灣機場領取，並於回程時在台灣機場歸還，十分方便快捷！

第一天

遊走美麗的 石垣島

石垣島和西表島的島內公共交通只有巴士，而部分景點附近沒有巴士站，西表島的巴士班次亦十分疏落，因此若想方便及省時的話，可考慮的租車自駕或包車服務。

兩島本身車輛不多，是一個非常適合初嘗自駕遊的地方。

第一天：遊走美麗的石垣島

時間	活動	交通
	出發到 川平灣 (川平湾 / Kabira Bay)	由石垣島機場乘搭計程車至川平灣
1100-1230	搭乘玻璃船環遊川平灣及遊覽四周	
1230-1415	Kabira-tei 午餐	步行15分鐘
1415-1515	遊覽 米原棕櫚樹林 (米原のヤエヤマヤシ群落)	(1) 租車 (2) 乘搭石垣巴士米原露營地線「系統11」 從 川平ロータリー 站至米原ヤシ (Yashi) 林入口站下車後步行約 5 分鐘
1515-1630	遊覽 米原海灘 (米原ビーチ)	步行15分鐘
1630-1715	於米原海灘路口旁的 Cafe Imagine (Cafe&レストラン イマジン) 下午茶	
1715-1900	遊覽御神崎燈塔 (石垣御神崎灯台)並前往燈塔位置觀賞日落	(1) 租車 (2) 搭計程車
1900-2000	遊覽 Banna公園 バンナ公園並尋找「八重山螢」	(1) 租車 (2) 搭計程車
2020-2200	Akebono (あけぼの) 晚餐	(1) 租車 (2) 搭計程車

返回酒店

第一天

川平灣 Kabira Bay

川平湾

1100 - 1230

©Photographer (Vladimir Haltakov)-Unsplash, Inc.



©Photographer (Vladimir Haltakov)-Unsplash, Inc.

位於西北部的川平灣海灘是 石垣島上最美麗的景點之一


位於西北部的川平灣海灘是石垣島上最美麗的景點之一，細軟的白色沙灘配上清澈的藍綠色大海，給人一種寧靜之美。你可以乘坐海底玻璃船，透過遊船底部的玻璃欣賞碧綠湛藍的海底，近距離看到自由自在的熱帶魚在珊瑚中穿插，欣賞到石垣島的海洋生態。

地址: 〒907-0453 沖繩縣石垣市 川平934
日本地圖碼Map Code: 366 422 758 *44

1415 - 1515

米原棕櫚樹林 (米原のヤエヤマヤシ群落)

位於石垣島北部米原地區的棕櫚樹林，是國家指定的天然紀念物之一。沿著棕櫚樹林的小徑走，你可看到有數十種不同的棕櫚樹，包括天然紀念物「八重山棕櫚 (Yaeyama-yashi)」和只有石垣島的棕櫚樹林和西表島才有的「棕櫚科高木」特別品種。



©Photographer (Jacob Plumb)-Unsplash, Inc.

地址: 〒907-0451 沖繩縣石垣市石垣島桴海
日本地圖碼Map Code: 366 398 460*88

前往方法

- (1) 租車
- (2) 乘搭石垣巴士米原露營地線「系統11」從 川平ロータリー 站至 米原ヤシ (Yashi) 林入口站下車後步行約 5 分鐘

第一天

米原海灘 米原ビーチ

1515 - 1630

©Photographer (Sei)-Unsplash, Inc.



©Oday Okinawab Website

米原海灘是一個遠淺的海灘，沿岸都是白色的沙丘，而清澈的水中能看到美麗的珊瑚和色彩絢爛的熱帶魚。但因米原海灘的海浪很大，這裡設有指定的游泳禁止區，防止被離岸流沖走。海灘旁種有很多大樹，在烈日之下可在樹蔭下休息，在涼風中一邊欣賞美景，一邊玩玩細沙，十分休閒寫意。

地址: 907-0451 沖繩縣石垣市桴海644
日本地圖碼Map Code: 366 397 821*14

前往方法
從米原棕櫚樹林步行約 15 分鐘

位於石垣島最西端的「御神崎燈塔」 是觀賞日落的好地方

1715 - 1900

星砂海灘 (星砂の浜)

位於石垣島最西端的「御神崎燈塔」是觀賞日落的好地方，在展望點你可高處看到奇特的海岸岩石和一望無際的大海，美得讓人感動！在白色的燈塔下，建置了一個紀念海難事故的慰靈碑和菩薩像，為這片壯麗的景色帶來幽幽而平靜的氣氛，是一個值得一來的地方！

地址: 〒907-0452 沖繩縣石垣市崎枝
日本地圖碼Map Code: 956 699 581*74

前往方法
(1) 租車
(2) 搭計程車




©Tokyo Narita Japan Explorer Website

第一天

1900 - 2020

御Banna公園 (バナナ公園)

BANNA 公園位於石垣島中央的 BANNA 山岳上，你在公園內的展望台中抬頭看，已能看到滿天璀璨的美麗星空，用肉眼觀賞北斗七星等等。而有幸的話，在3月至6月的螢火蟲季節，你更可看到八重山姬螢在夜空中閃閃發光，十分夢幻美麗。



©Peekme Website

地址:〒907-0023 沖繩縣石垣市961-15
日本地圖碼Map Code:66 094 603*04

前往方法

- (1) 租車
- (2) 搭計程車

在3月至6月的螢火蟲季節，你更可看到八重山姬螢在夜空中閃閃發光，十分夢幻美麗。



©Peekme Website


第二天

從石垣島出發西表島 漫步星砂和沙灘

第二天：從石垣島出發西表島—漫步星砂和沙灘

時間	活動	交通
1000-1100	Natural Garden Cafe PUFFPUFF 海景咖啡廳 早餐	
1100-1210	乘船到西表島	搭計程車 (5分鐘車程) 前往石垣港渡輪碼頭乘船
1210-1300	前往酒店並放下行李	搭計程車
1300-1430	Kitchen Inaba 午餐	搭計程車
1430-1600	浦内川叢林觀光船 遊覽	搭計程車 (5分鐘車程)
1600-1900	星砂海灘(星砂の浜)自由時間	搭計程車
1900-2100	Roco (島ぐるめ ROCO) 晚餐	步行約10分鐘
	返回酒店	


第一天



1430 - 1600

浦内川叢林 觀光船遊覽

坐在全程40分鐘的叢林觀光船上，你可穿梭於密布的紅樹林之間，看到各式各樣的生物棲息於大自然中，讓你感動難忘。如果你想挑戰自己的話，可選擇從上流的乘船處步行約 45 分鐘到達日本100瀑布之一的「Maryuduno瀑布」，而再向上流步行約15分鐘到「Campi Re瀑布」，近距離感受大自然的奇妙！



©KLOOK



©KLOOK

日本 100瀑布之一的 「Maryuduno瀑布」

地址: 〒907-1541 沖繩県八重山郡竹富町上原870

前往方法

從 Kitchen Inaba 乘搭計程車 (約 5 分鐘車程)

1600 - 1900

第一天

星砂海灘是西表島人氣海灘之一，
整個海灘都佈滿了
白色星星形狀的星砂。

星砂海灘
(星砂の浜)

位於北端的星砂海灘(星砂の浜) 是西表島人氣海灘之一，整個海灘都佈滿了白色星星形狀的星砂，亦是西表島與石垣島中星砂含量最高的地方。當地人認為這些小星砂是南十字星和北極星的後代，而其實，它們是海洋生物的外骨骼或外殼，來自大自然的。當你走到星砂海灘，隨意抓一把都是漂亮的星砂，這個體驗真的可讓你快樂半天。另外，星砂海灘十分湛藍清澈，而且海浪比較小，你可在這個自由時間裡游泳、浮淺、划獨木舟等水上活動，盡情享受在美景中水上樂！




©Photographer (Ramon Kagie)-Unsplash, Inc.

地址: 〒907-1541 沖繩県八重山郡竹富町上原

前往方法
搭計程車



©Photographer (Roméo A.)-Unsplash, Inc.



©Photographer (Hiroko Yoshii)-Unsplash, Inc.

第三天 西表島之 Pinaisara 瀑布划獨木 驚喜體驗

第三天：西表島之 Pinaisara 瀑布划獨木舟驚喜體驗

時間	活動	交通
	前往 Pinaisara 瀑布 ピナイサーラの滝 體驗半日遊	
0830-0930	獨木舟講介及練習	
0930-1020	獨木舟體驗	
1020-1110	森林探險前往 Pinaisara 瀑布	
1110-1250	午餐	
1250-1410	Pinaisara 瀑布底自由時間	
1410-1500	返回酒店	
1500-1640	前往西表島渡輪碼頭，乘船返回石垣島	
1640-1815	遊覽玉取崎展望台	(1) 租車 (2) 於石垣碼頭步行7分鐘至「盛山南(東回り石垣空港方面)」站乘搭石垣巴士 [1] 東回一周線「系統3」或 [2] 平野折返伊原間線(下り)「系統5」或 [3] 平野線(下り)「系統6」 至「Tamatori」站下車，再步行約9分鐘到達展望台
1815-1930	前往石垣市大川	(1) 租車 (2) 於「Tamatori」站乘搭石垣巴士 [1] 西回一周線「系統2」或 [2] 平野折返伊原間線(上り)「系統5」或 [3] 平野線(上り)「系統6」 至「博物館前」站下車，再步行約7分鐘達展望台
1930-2130	JA石垣牛認定店： 燒肉專家ISHINAGIYA 石垣牛專門燒肉店 いしなぎ屋 晚餐	

第三天

Pinaisara 瀑布 ピナイサー ラの滝 體驗半日遊

©Japan National Tourism Organization Official Website

0830-1410



西表島島上90%土地為亞熱帶原生森林及紅樹林沼澤所覆蓋，所以你一定不能錯過這個獨木舟叢林探險之旅！Pinaisara瀑布的「Pinaisara」意思為「老人的鬍子」，長達55米的瀑布形態猶如一束白鬍般。這個美景體驗的獨特之處就是你要靠自己利用獨木舟穿過亞熱帶河流，然後再利用雙腿穿越森林，才到達Pinaisara瀑布上方。途中你或會看到銀葉樹林等珍稀的動植物，穿越於紅樹林繁茂的叢林間，讓你親身感受令人驚嘆的大自然力量與魅力。



©KLOOK

地址: 〒907-1541 沖繩縣八重山郡竹富町上原

前往方法

- (1) 預訂包車
- (2) 搭計程車

1640 - 1815

玉取崎展望台

位於石垣島的東北沿岸的玉取崎展望台，是石垣島必去的觀賞海景之地。在觀景台向北望就是有「獅子的尾巴」之稱的平久保半島東面美麗海灣和中央山丘，同時你亦可看到東海和太平洋，一望無際的天然景色讓你嘆為觀止。而在從前往展望台的小道上，開滿了芙蓉和賞花，你可慢慢散步到展望台，感受涼快的海風！



©Matcha Japan Website

地址: 〒907-0332 沖繩縣石垣市伊原間
日本地圖碼Map Code: 366 558 404*57

前往方法

- (1) 租車
- (2) 於石垣碼頭步行7分鐘至「盛山南(東回り石垣空港方面)」站乘搭石垣巴士
 - [1] 東回一周線「系統3」或
 - [2] 平野折返伊原間線(下)「系統5」或
 - [3] 平野線(下)「系統6」至「Tamatori」站下車，再步行約9分鐘到達展望台